


**Comune di BOVOLONE**

Provincia di Verona

**P.A.T.**  
 al sensi della L.R. 11/2004

Elaborato **1**

Scala **1:10.000**

**Carta dei Vincoli e della Pianificazione Territoriale**

Base cartografica: C.T.R. del Veneto formato shape 2005 - Georeferenziazione: Gauss-Boaga Fuso Ovest



BOVOLONE

**GRUPPO DI LAVORO**

Resp. Ufficio di Piano del Comune  
Arch. Matteo Faustini

Progettista Urbanista  
Arch. Roberto Sbragio

Quadro Conoscitivo  
Arch. Daniel Martovani

Valutazione Ambientale Strategica  
Arch. Giovanni Battista Pisani

Valutazione VINCA  
Arch. Giovanni Battista Pisani

Analisi Agronomiche  
Studio Baninca

Valutazione Compatibilità Idraulica  
Studio Baninca

Analisi Geologiche  
Dott. Mauro Marconi

Dicembre 2015

**GRUPPO DI PROGETTAZIONE**

COMUNE DI BOVOLONE  
Sindaco Emiliano Mirandola

PROVINCIA VERONA  
Direzione Urbanistica

PROGETTISTA URBANISTA  
Arch. Roberto Sbragio  
COLLABORATORE  
Arch. Enrico Marando

**STUDIO ARCH. ROBERTO SBRAGIO** - Via G. della Casa, 9 - 37122 Verona  
 tel. 045 8014083 - fax 045 8035147 - info@studiosbragio.it

Studio di architettura urbanistica, ingegneria urbanistica e territorio





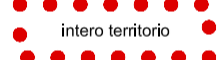



















Numero **1**

**Carta dei Vincoli e della Pianificazione Territoriale**

Scala **1:10.000**

**LEGENDA** N.T.

-  Confine comunale
- VINCOLI**
-  Vincolo paesaggistico D.Lgs. 42/2004 - Corsi d'acqua Art. 6.1
-  Vincolo paesaggistico di tutela archeologica Art. 6.2
-  Vincolo monumentale D.Lgs. 42/2004 - elementi puntuali Art. 6.3
-  Vincolo sismico O.P.C.M. 3519/2006 - Zona sismica 4 Art. 6.4
- PIANIFICAZIONE DI LIVELLO SUPERIORE**
-  Ambiti naturalistici di livello regionale (art. 19 del P.T.R.C.) Art. 6.5
-  Piano Area Pianure e Grandi Valli Veronesi Art. 6.5
-  Piano Area Quadrante Europa - Verona Art. 6.5
-  Aree a rischio idraulico in riferimento al PAI Art. 6.5
-  Centri storici Art. 6.5
- ALTRI ELEMENTI**
-  Zone Militari / Fascia di Rispetto Art. 6.6
-  Cimiteri / Fascia di Rispetto - T.U. Leggi Sanitarie - R.D. 1265/1934 Art. 6.7
-  Depuratore / Fascia di Rispetto Art. 6.8
-  Impianti di telecomunicazione ad uso pubblico Art. 6.9
-  Pozzi di prelievo idropotabile / Fasce di rispetto Art. 6.10
-  Gasdotti / Fasce di rispetto - D.M. 24.11.1984 Art. 6.11
-  Elettrodotti / Fasce di rispetto - D.P.C.M. 08/07/2003 Art. 6.12
-  Ferrovie (linea F.S. Verona-Nogara-Bologna) / Fascia di rispetto Art. 6.13
-  Viabilità / Fasce di rispetto - D. Lgs. 285/1992 Art. 6.14
-  Idrografia / Servizi idraulica Art. 6.15
-  Terre ad uso civico Art. 6.16
-  Allevamenti zootecnici intensivi / Fascia di rispetto D.G.R.V. 3178/2004 come modificata dalla D.G.R.V. 3392/05 e D.G.R.V. 856/2012 Art. 6.17
-  Attività a rischio incidente rilevante / Fascia di rispetto Art. 6.18

