



Comune di BOVOLONE
Provincia di Verona

Scala 1:10.000

Individuazione delle ZONE NON METANIZZATE

ai sensi della Legge n. 488/1999 art. 12 comma 4

Base cartografica: C.T.R. del Veneto formato giugno 2005 - Georeferenziazione: Geoco-Radix Fusi Over



Marzo 2017

ALLEGATO ALLA DELIBERAZIONE DI C.C. n° _____ del _____





IL RESPONSABILE P.O. T.:
IL TECNICO DISEGNATORE:

COMUNE DI BOVOLONE - UFFICIO TECNICO
Piazza Sordani, 1 37019 BOVOLONE (VR) - Telefono 0445/91111 Fax 0445-699394
www.bovolone.gov.it e-mail: info@bovolone.it P.E.C.: protocollo@pec.bovolone.gov.it

Scala 1:10.000

Individuazione delle ZONE NON METANIZZATE

LEGENDA

-  Rete gas metano (gestore Comune di Bovolone)
-  Rete gas metano (gestore extra Comune di Bovolone)
-  Delimitazione del centro abitato (Deliberazione G.C. n° 44/2004)
-  Territorio extra Comune di Bovolone

Sono individuate come "NON METANIZZATE" le porzioni di territorio senza captivazione colorata, al di fuori del centro abitato, ad una distanza di almeno 30 metri dalla condotta di rete del gas metano

